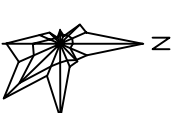
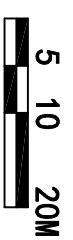


中燃广州蟹山储运公司

黄浦区中医院

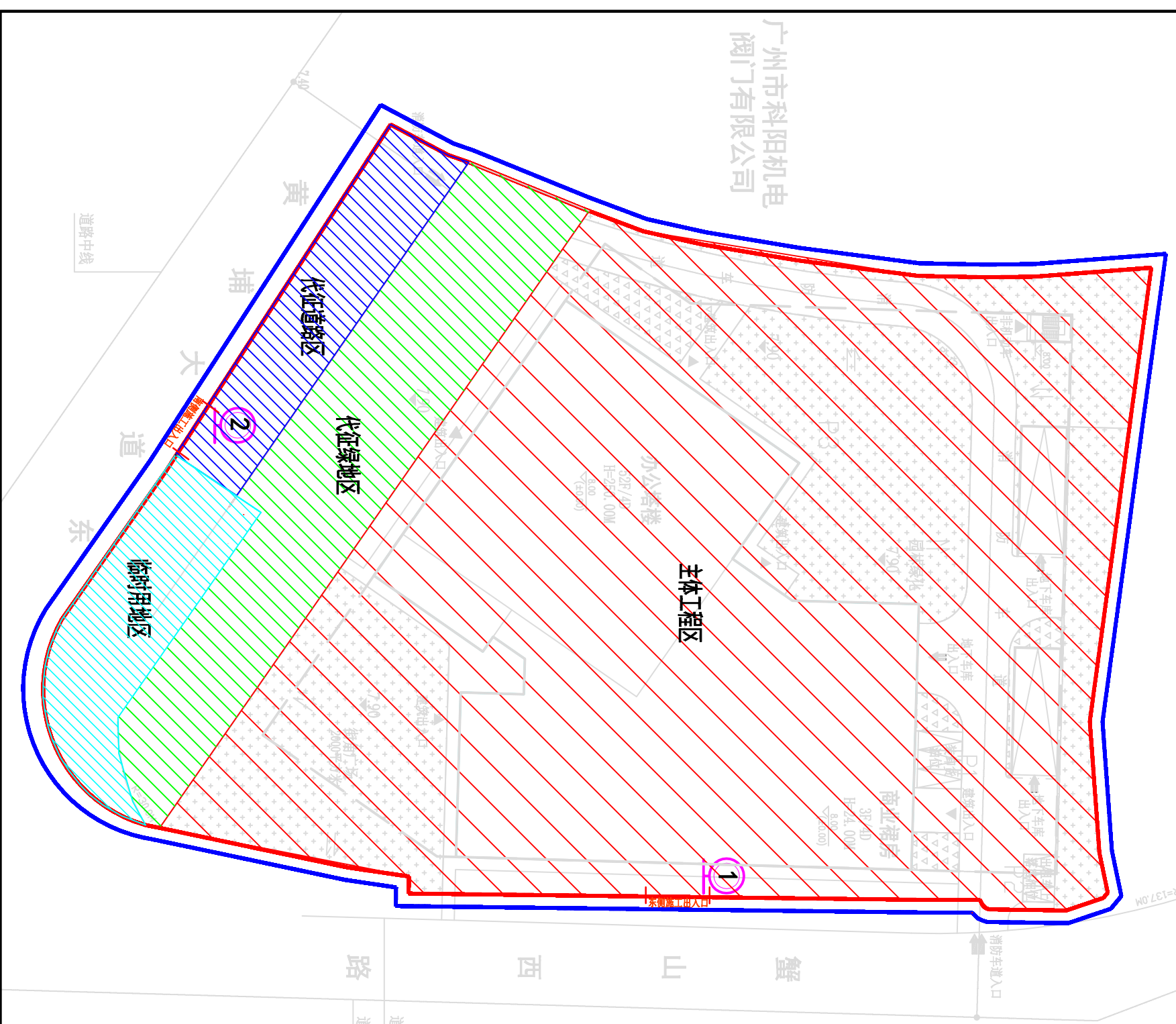


水土保持监测点位布设情况表

监测点代号	位置	监测时段		备注
		施工期	自然恢复期	
1#	基坑外边界排水沟汇水口	·		监测基坑开挖及地下施工引起的水土流失
2#	南侧主出入口排水沟汇水口	·	·	监测工程建设对黄浦大道东的影响

水土流失防治责任范围

项目分区	项目建设区	直接影响区	防治责任范围	影响区面积计算方法
项目区	1.58	0.12	1.70	沿用地东、西、北面外扩2m, 南面外扩3m
合计	1.58	0.12	1.70	



蟹山公园

注：1、本图引自华南港航服务中心项目平面规划图，尺寸单位为米；
2、采用广州平面坐标系及广州高程系统。

广州中鹏环保实业有限公司

华南国际港航服务中心项目

设施验收 水保部分

核定	俞秀英			
审查	廖志忠			
校核	范金彪			
设计	孙荆红			
制图	李彦樾			
制图	CAD	比例	1:500	日期
资质		图号		2018年06月
				附图2

水土流失防治责任范围、分区及监测点布局图