


桩点表 (共40个桩点)				
广州市平面坐标系		1980坐标系		
序号	X坐标 (米)	Y坐标 (米)	序号	Y坐标 (米)
1	26018.610	54878.437	1	38441359.812
2	26015.511	54901.067	2	38441382.428
3	26013.210	54918.276	3	38441399.626
4	26008.906	54950.126	4	38441431.456
5	26010.424	54970.950	5	38441452.288
6	26011.738	54977.218	6	38441458.563
7	26011.059	54978.034	7	38441459.376
8	26005.172	54980.022	8	38441461.335
9	25993.031	54979.848	9	38441461.103
10	25992.668	54979.731	10	38441460.984
11	25992.357	54979.588	11	38441460.839
12	25991.984	54979.215	12	38441460.465
13	25991.548	54978.352	13	38441459.599
14	25982.128	54978.340	14	38441459.542
15	25901.270	54977.341	15	38441458.152
16	25901.318	54974.687	16	38441455.498
17	25893.041	54973.119	17	38441453.890
18	25861.913	54966.968	18	38441447.589
19	25961.911	54966.968	19	38441447.589
20	25859.701	54966.531	20	38441447.141
21	25853.558	54953.075	21	38441433.655
22	25855.304	54950.245	22	38441430.833
23	25872.706	54922.046	23	38441402.718
24	25875.182	54917.450	24	38441398.134
25	25872.904	54916.186	25	38441396.859
26	25862.885	54910.629	26	38441391.253
27	25898.415	54855.808	27	38441336.602
28	25907.539	54860.642	28	3844134.480
29	25910.797	54861.775	29	38441342.629
30	25911.524	54862.028	30	38441342.886
31	25921.708	54866.198	31	38441347.105
32	25928.818	54869.110	32	38441350.051
33	25929.805	54869.480	33	38441350.426
34	25929.806	54869.480	34	38441350.426
35	25938.325	54872.673	35	38441353.660
36	25947.891	54874.805	36	38441355.839
37	25962.830	54877.296	37	38441358.402
38	25981.800	54879.732	38	38441360.930
39	25992.481	54879.945	39	38441361.194
40	26000.163	54879.854	40	38441361.140

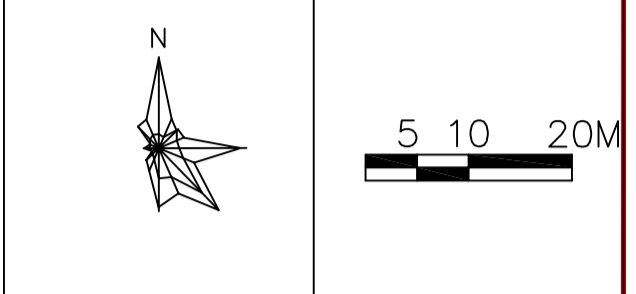
弧段表 (共2个弧段)			弧段表 (共2个弧段)		
端点	中点	半径	端点	中点	半径
20, 21	25853.114, 54961.408	9.01	20, 21	2555582.746, 38441441.986	9.01
22, 20	25856.334, 54958.704	30.00	22, 20	2555585.979, 38441439.297	30.000

面积表 (以广州市平面坐标系数据计算)	
用地面积	15109.392平方米
城镇公共道路用地面积	867.441平方米
城市绿地面积	2086.715平方米
净面积	12155.237平方米

收案号	20130600002170
发文、发证编号	穗规函【2013】1234号
核发单位	广州市规划局
核发日期	2013-3-15

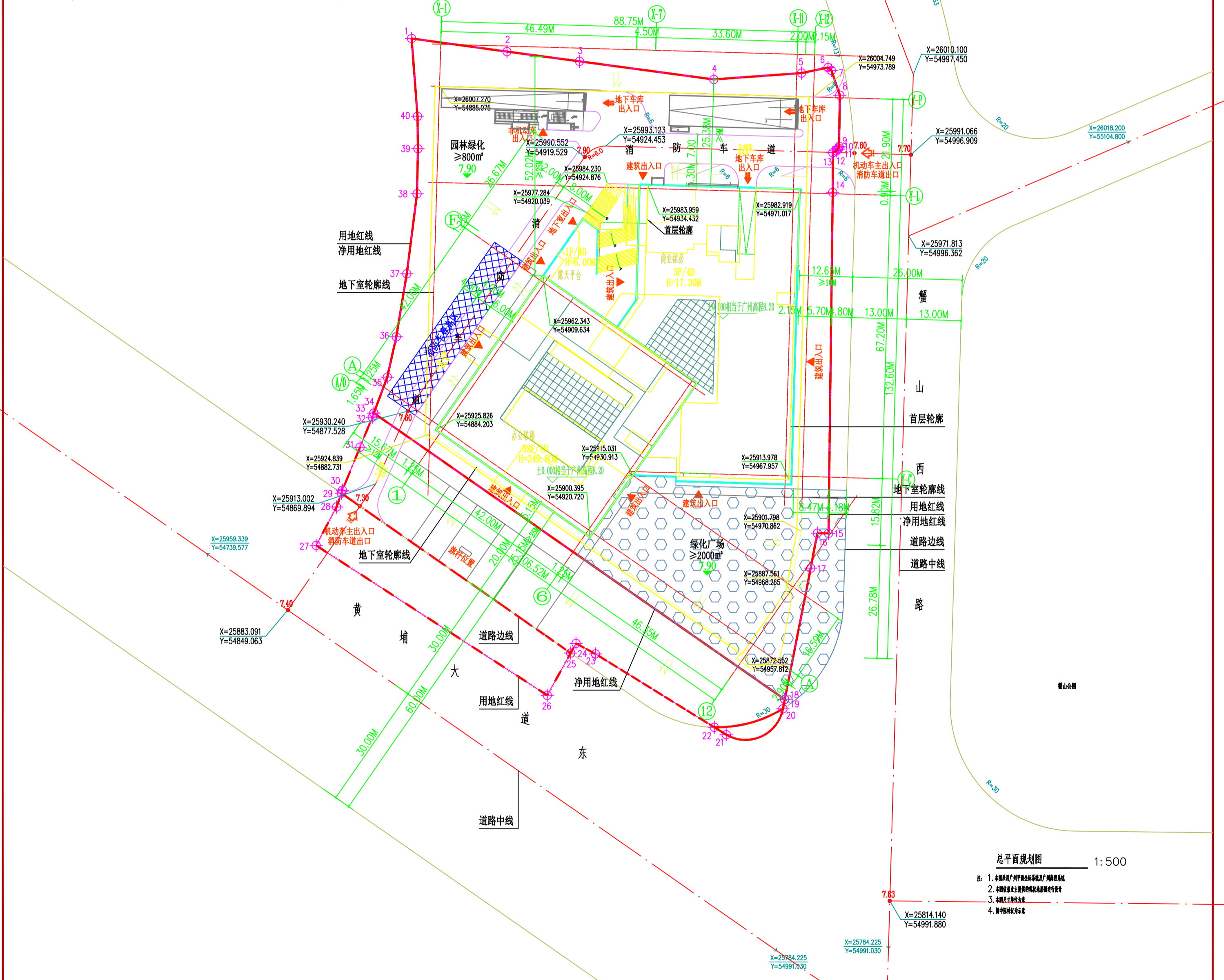


本项目基地



图例

	道路		用地红线		机动车出入口
	R=30 道路半径		净用地红线		地下车库出入口
	道路宽度		地下室边线		建筑出入口
	道路长度		建筑边线		室外地坪设计标高
	道路设计标高		47/40		±0.00相对地坪标高
	控制点坐标		层数		
	场地位置				



批准	日期	2017.07.31
审核	日期	
设计	日期	
制图	日期	
校对	日期	
检查	日期	
审核	日期	
批准	日期	

姓名	张明
职称	注册建筑师
姓名	李华
职称	注册结构工程师
姓名	王强
职称	注册电气工程师
姓名	赵敏
职称	注册给排水工程师
姓名	孙伟
职称	注册暖通工程师

项目名称	广州市某项目
项目编号	13-109(2-5)
设计阶段	方案设计
设计日期	2017.07.31
设计单位	ISA
项目负责人	张明
设计人	李华
制图人	王强
校对	赵敏
审核	孙伟
批准	张明

ISA

INTERNATIONALS STAOBAUINTECHNIK

地址: 北京市朝阳区东三环北路15号

电话: 010-65008888

传真: 010-65008889

邮编: 100020

网址: www.isa.com.cn